

Hallitus

Aika: Torstai 26.3.2020 klo. 17.00 – 19.16

Paikka: Videoneuvottelukokous Microsoft Teams -ympäristössä

Läsnä:	Jari Ahokas	puheenjohtaja
	Irja Nieminen	1. varapuheenjohtaja
	Jaakko Kallio	jäsen
	Kari Kohonen	jäsen
	Werner Orre	jäsen
	Katja Pekkola	jäsen
	Riika Raunisalo	jäsen
	Risto Salmia	jäsen
	Anne Sokka-Tuomala	jäsen
	Kari Vierinen	jäsen
	Hilkka Toivonen	varajäsen
	Olli Viding	varajäsen

Valtuuskunnan puheenjohtajisto:

Leo Stranius
Elina Valkama

Tukijäsenten edustajat:

Anne Rautiainen	Suomen Latu
Tero Suursalmi	Uudenmaan liitto

Toimiston edustajat

Tapio Lepikkö	Toiminnanjohtaja
Mikael Avellan	Maastomestari
Silva Sallamaa	Erikoissuunnittelija
Juuso Hämäläinen	Erikoissuunnittelija
Sini Veuro	Suunnittelija

1 § KOKOUKSEN LAILLISUUS JA PÄÄTÖSVALTAISUUS

Ehdotus: Todetaan kokous oikein koolle kutsutuksi ja päätösvaltaiseksi.

Päätös: Todettiin. Johto- ja taloussuunnitelman 9§ mukaan hallituksen kokous voidaan pitää videoneuvottelukokouksena.

2 § PÖYTÄKIRJANTARKASTAJIEN VALINTA

Ehdotus: Valitaan pöytäkirjantarkastajiksi Leena Alanen ja Jaakko Kallio.

Päätös: Valittiin pöytäkirjantarkastajiksi Hilikka Toivonen ja Kari Vierinen.

3 §

VUODEN 2019 TILINPÄÄTÖS

Toimintavuoden 2019 tulos on 101 214,75€ ylijäämäinen. Ylijäämän suuruuteen vaikuttivat erityisesti kaksi kertaluonteista erää, joiden yhteinen tulosvaikutus on n. + 66 000e. Kertaluonteiset erät liittyvät yhdistyksen saamaan vakuutuskorvaukseen sekä yhdistyksen investointirahaston sijoituskohdemuutokseen.

Toiminnan tuotot toteutuivat kokonaisuudessaan suunnilleen talousarvion mukaisesti. Koska loppuvuoden sääoloista johtuen aiottuja luonnonhoitotöitä ei päästy tekemään, ei luonnonhoidosta syntynyt tuottoja. Kokonaisuuden kannalta tuottoja paikkasi kuitenkin saatu satunnainen vakuutuskorvauserä. Hanketukia kohdistettiin vuodelle 2019 hieman ennakoitua vähemmän. Rahoitustuotot ylittivät talousarvion yli 3,5 -kertaisesti investointirahastossa tehdyn sijoituskohdemuutoksen ansiosta.

Toimiston kustannuspaikalla talousarvio alittui noin vajaalla 7%:lla (n.21 000€). Alitusta syntyi lähinnä henkilöstö- ja henkilöstöhallinnon kuluissa, mutta myös toimistokuluissa n. 5%. Hallinnon kustannuspaikalla talousarvio alitettiin n. 14% eli vajaalla 5000 eurolla.

Virkistysalueiden kustannuspaikalla toteutuma oli vajaa seitsemän prosenttia talousarviota pienempi (n. 31 000€). Alitusta syntyi euromääräisesti erityisesti luonnonhoidossa, ja myös poistoja oli ennakoitua hieman vähemmän. Vastaavasti kuitenkin esimerkiksi Porkkalan hoitokulut toteutuivat liki 1,5-kertaisena arvioituun nähden; tämä johtuu alueen kehittämisen myötä voimakkaasti kasvaneesta kävijämäärästä, joka vaikuttaa suoraan ylläpidon kustannuksiin.

Investointeja tehtiin sekä kalustoon että alueiden rakenteisiin yhteensä n. 65 000 eurolla. Alueille toteutettiin uuden rakennemalliston mukaisia rakenteita, lisäksi yhdistys hankki iäkkään ja paljon ajetun kehnossa kunnossa olevan huoltoajoneuvon tilalle uuden.

Yhdistyksen taseeseen suoritettiin vuonna 2019 mainittavia korjauksia. Toteutetun taseselvityksen perusteella rakennusten kirjanpitoarvosta vähennettiin yhdistyksen omistuksesta useita vuosia sitten poistuneiden mutta taseesta poistamatta jääneiden rakennusten alaskirjaus. Lisäksi eräät kohteet siirrettiin taseen sisäisenä siirtona rakennuksista rakennelmiin, jotta tilien sisältö vastaisi paremmin todellista tilannetta.

Vuoden 2019 tilinpäätös on liitteenä 1/§3 ja tase-erittelyt liitteenä 2/§3. Tilikohtainen toteutuma vertailulla edelliseen vuoteen ja talousarvioon 2019 on liitteenä 3/§3.

Ehdotus: Hallitus hyväksyy vuoden 2019 tilinpäätöksen ja esittää

valtuuskunnalle, että vuoden 2019 ylijäämä 101 214,75 € siirretään toimintapääomatilille.

Päätös: Ehdotuksen mukaan.

Valmistelija: toiminnanjohtaja Tapio Lepikkö

4 § **UUODEN 2019 TOIMINTAKERTOMUS**

Vuonna 2019 alueiden käytön suunnittelua, kehittämistä ja näiden toteuttamista tehtiin tavoitteiden mukaisesti usealla alueella. Käyttö- ja hoitosuunnitelmia sekä luonnonhoidon suunnitelmia tehtiin aiotusti. Kopparnäs-Störsvikin kehittämissuunnitelma viimeisteltiin ja hyväksyttiin hallituksessa, Pirttisaaren suunnittelu aloitettiin yhteistyössä sidosryhmien kanssa. Alueilla suurimpana yksittäisenä asiana oli Sarvikallion kehittämisen ensimmäisen vaiheen valmistuminen, jonka myötä se on noussut erittäin suosituksi. Lisäksi mm. palveluvarustusta uusittiin ja parannettiin monella alueella.

Vuoden 2019 keskeisimpiä viestintään liittyviä toimia olivat yhdistyksen uudistuneiden nettisivujen edelleen kehittäminen (mm. kieliversiot, veneilykohteiden lähestymiskartat) sekä sosiaalisen median kanavien aktivoiminen viestintäsuunnitelman mukaisesti. Yhdistyksen uusi viestintänimi Uuvi on muodostunut yhä tunnetummaksi ja vakiintuneemmaksi.

Seudullista yhteistyötä Helsingin seudun Viherkehän ympärillä jatkettiin Uuvin, Metsähallituksen, Uudenmaan liiton ja useiden Helsingin seudun kuntien kanssa, Uuvin toimiessa yhteistyön koordinoijana. Yhteistyön tarkoituksena on kehittää toiminnallista ja viestinnällistä verkostomaista kokonaisuutta Helsingin seudun ulkoilu- ja viheralueista, kehittää yhteistyötä ja alueiden profiloitumista sekä toimia alustana alueita koskeville kehittämistoimille. Tavoitteisiin liittyen loppuvuodesta 2019 käynnistettiin yhteistyömallin tarkempi konsepti-suunnittelu sekä alettiin selvittää digitaalisten alusta- ja viestintäratkaisujen toteuttamismahdollisuuksia.

Vuoden 2019 toimintakertomus on liitteenä 4/§4.

Ehdotus: Hallitus päättää hyväksyä vuoden 2019 toimintakertomuksen valtuuskunnalle esitettäväksi.

Päätös: Ehdotuksen mukaan.

Valmistelija: toiminnanjohtaja Tapio Lepikkö

5 § **OHJEELLINEN TALOUSSUUNNITELMA VUOSILLE 2021-2025 SEKÄ TALOUDELLISET SUUNTAVIIVAT VUODEN 2021 TALOUSARVION POHJAKSI**

Yhdistyksen sääntöjen mukaan valtuuskunnan kevätkokouksessa hyväksytään ohjeellinen seuraavaa viisivuotiskautta koskeva taloussuunnitelma sekä käsitellään seuraavan vuoden talousarvion suuntaviivoja.

Uudenmaan virkistysalueyhdistys edistää inhimillistä hyvinvointia ja kansanterveyttä tarjoamalla jäsenkuntiansa asukkaille mahdollisuuksia ulkoiluun, luontoliikuntaan ja henkisen hyvinvoinnin ylläpitoon kattavalla hyvin hoidettujen virkistysalueiden verkostolla. Uuvi tarjoaa palveluita ja olosuhteita kohtuullisen lähellä käyttäjiä, toisaalta Uuvilla on keskeinen rooli kun palvelut ja olosuhteet on tarkoitettu hyödynnettäväksi muillekin kuin niiden sijaintikunnan asukkaille. Toiminnallaan ja verkostollaan Uuvi on merkittävä ja tunnustettu toimija luonnon virkistyskäytön kentällä monesta eri näkökulmasta.

Uudenmaan maakunnan väestö kasvaa voimakkaasti. Väestönkasvu ja kaupunkirakenteen tiivistyminen nostavat virkistysalueiden kysyntää ja käyttöpainetta. Vapaille vihreillä ja sinisillä alueilla on suuri myönteinen vaikutus ihmisen hyvinvoinnille ja terveydelle, ja terveydellisen tasa-arvon näkökulmasta hyvinvointiin vaikuttavien virkistyspalveluiden hyödyntämiseen tulisi kaikilla olla yhdenvertaiset mahdollisuudet.

Uuvin tarjoamien palveluiden käyttäjämäärä lisääntyy joka vuosi. Palveluita on myös kehitettävä jatkuvasti vastaamaan muuttuvaa nykyaikaista virkistyskäytön kysyntää. Kehittämisessä on myös huomioitava yhä suurempi tarve erilaisille käyttäjäryhmille ja aktiviteeteille, sekä helppokäyttöisille palveluille ja soveltavan luontoliikunnan ympäristöille

Uuvin rooli luonnon virkistyskäytön, luontoliikunnan sekä terveyden ja hyvinvoinnin edistäjänä kasvaa yhteiskunnallisen tilauksen vuoksi entisestään. Uuvilla on selkeä tehtävä kuntien kumppanina terveyden ja hyvinvoinnin edistämässä, tarjoten kustannustehokkaan ja ammattitaitoisesti toteutetun ratkaisun kuntien tiettyjen lakisääteisten palveluiden järjestämiseen.

Uuvi koordinoi Helsingin seudun Viherkehä-alueella pari vuotta sitten aloitettua seudullista yhteistyötä aktiivisesti. Yhteistyöllä tähdätään hallintorajat ylittävän yhteistyön parantamiseen eri toimijoiden välillä, suurempaan vaikuttavuuteen sekä tehokkaampaan resurssien käyttöön. Kuntalaisnäkökulmasta yhteistyö näyttäytyy esimerkiksi saavutettavuuden ja palveluiden parantumisena. Uuville kuntien yhteisenä toimijana rooli yhteistyön moottorina on luonteva ja strategisesti tärkeä. Tulevina vuosina tavoitteena on tiivistää ja kehittää yhteistyötä sekä kehittää siihen liittyviä palveluita, jolloin yhdistyksen tehtävä sen piirissä tulee edelleen vahvistumaan. Yhteistyön tavoitteiden saavuttamiseksi on tärkeää, että toimintaan ja sen koordinointiin varataan resursseja sen edellyttämällä tavalla.

Yhdistyksen pääasiallinen tulonlähde on jäsenkuntien suorittamat vuotuiset palvelu- ja investointimaksut. Palvelumaksut kattavat n. 85 % yhdistyksen vuosittaisista operatiivisen toiminnan menoista. Käyttötalouden ulkopuoliseen investointirahastoon kerättävällä investointimaksulla rahoitetaan alueiden

hankintaa sekä katetaan alueiden palveluvarustuksen rakentamisesta ja kehittämisestä aiheutuvat kuluja.

Kuntien maksutuloperusta yhdistykselle on pysynyt samalla tasolla vuodesta 2012 lähtien. Tällä hetkellä julkisen talouden näkymissä on lähivuosina monista syistä epävarmuutta. Vaikka suhteellisesti kuntien maksut yhdistykselle ovat vähentyneet maksutulotason pysyessä ennallaan jo yhdeksättä vuotta, on vallitsevassa taloustilanteessa painetta säilyttää kuntamaksujen yksikköhinnat lähivuosina nykyisellä tasollaan.

Investointikulujen osalta etenkin suunnittelukauden ensimmäisiä vuosia leimaa palveluvarustuksen kehittämisestä aiheutuvat investointimenot. Monella yhdistyksen alueella palveluvarustus on uusimisen tarpeessa, ja palveluiden kehittäminen eri käyttäjäryhmille aiheuttaa myös investointipainetta. Vaikuttavuuden kannalta tarkoituksenmukaisten ja riittävän hyvätasoisten olosuhteiden ja palveluiden tuottaminen on kuitenkin erittäin tärkeää.

Yhdistyksen alueverkostoa on lähivuosina tarvetta arvioida ja kehittää kasvavan ja muuttuvan käytön tarpeisiin nykyisiä alueita laajentamalla, uusia hankkimalla sekä tarvittaessa kohdentamalla verkostoa kysynnän ja tarpeiden mukaisesti. Verkostoon liittyvien investointien osalta on tärkeää toimia pitkäjänteisesti, jotta jatkuvan väestönkasvun luomiin tarpeisiin ja käyttöpaineen lisääntymiseen pystytään vastaamaan myös tulevaisuudessa.

Taloussuunnitelma vuosille 2021 - 2025 on liitteenä 5/§5.

Ehdotus: Hallitus hyväksyy liitteen mukaisen ohjeellisen taloussuunnitelman vuosille 2021 - 2025 ja päättää esittää sitä valtuuskunnalle hyväksyttäväksi. Taloussuunnitelman ensimmäinen vuosi hyväksytään vuoden 2021 talousarvion pohjaksi.

Päätös: Ehdotuksen mukaan.

Valmistelija: toiminnanjohtaja Tapio Lepikkö

6 §

NORRA SANDÖN KÄYTTÖ- JA HOITOSUUNNITELMA

Yhdistys laatii kaikille virkistysalueilleen käyttö- ja hoitosuunnitelman, joka ohjaa alueen käyttöä, hoitoa ja kehittämistä. Sen periaatteellinen aikajänne on noin kymmenen vuotta, mutta tarvittaessa sitä voidaan päivittää jo aiemminkin.

Käyttö- ja hoitosuunnittelussa alueen käyttöä, hoitoa ja kehittämistä lähestytään erilaisten näkökulmien kautta. Näiden avulla hahmotetaan ja saadaan näkyväksi erilaisille käyttäjäryhmille ja alueelle oleellisia teemoja sekä kehittämistarpeita. Käyttö- ja hoitosuunnitelmaan kuuluu myös alueen luonnonhoidon suunnittelu, joka pohjautuu alueen luonnon ominaispiirteisiin ja

luontoarvoihin.

Norra Sandö kuuluu Uuvin saarikohteiden vetovoimaisimpiin helmiin, joka edustaa saaristoluontoa ja -maisemaa kauneimmillaan. Merielementin voimakas läsnäolo luo virkistysalueelle oman ja jännittävän tunnelmansa. Alue vetää puoleensa veneilijöitä ja melojia. Palveluvarustusta on uusittu vuonna 2019, kun kahden tulipaikan rakenteet korvattiin uusilla. Lisäksi tehtiin käyttäjäturvallisuuden parantamiseen tähtääviä toimia tekemällä tarkistussukellus ja vedenalainen siivous hiekkarantojen edustalla. Alueelle on suunnitteilla uudet opasteet sekä uusi puuvaja.

Norra Sandön virkistysalueen luonnonhoidossa toteutetaan ensisijaisesti virkistyskäyttöä ja luonnon elinvoimaisuutta palvelevia toimenpiteitä. Alueelle suunnitelluilla luonnonhoitotoimilla säilytetään suojeltujen hiekkarantojen ominaispiirteet, joita ovat avoimuus ja luonnontilaiselle hiekkarannalle tyypillinen lajisto.

Norra Sandön käyttö- ja hoitosuunnitelma on liitteenä 6/§6.

Ehdotus: Hallitus päättää hyväksyä Norra Sandön käyttö- ja hoitosuunnitelman.

Päätös: Ehdotuksen mukaan.

Valmistelija: erikoissuunnittelija Silva Sallamaa / erikoissuunnittelija Juuso Hämäläinen

7 §

PIILOLAMMIN KÄYTTÖ- JA HOITOSUUNNITELMA

Yhdistys laatii kaikille virkistysalueilleen käyttö- ja hoitosuunnitelman, joka ohjaa alueen käyttöä, hoitoa ja kehittämistä. Sen periaatteellinen aikajänne on noin kymmenen vuotta, mutta tarvittaessa sitä voidaan päivittää jo aiemminkin.

Käyttö- ja hoitosuunnittelussa alueen käyttöä, hoitoa ja kehittämistä lähestytään erilaisten näkökulmien kautta. Näiden avulla hahmotetaan ja saadaan näkyväksi erilaisille käyttäjäryhmille ja alueelle oleellisia teemoja sekä kehittämistarpeita. Käyttö- ja hoitosuunnitelmaan kuuluu myös alueen luonnonhoidon suunnittelu, joka pohjautuu alueen luonnon ominaispiirteisiin ja luontoarvoihin.

Piilolammin sijainti lähellä suuria asutuskeskuksia sekä alueen monipuolinen luonto ja nivoutuminen osaksi Kytäjä-Usmiin laajaa ulkoilualueetta ovat sen suosion kannalta merkittäviä tekijöitä. Lisäksi Piilolammi profiloituu helppona retkikohteena, missä on myös esteettömiä palveluita. Palveluvarustusta on uusittu vuosina 2016–2019; mm. pysäköintialueen laajennus, reitin parannustyöt pysäköintialueelta Piilolammin rantaan ja esteetön tulipaikka. Lisäksi Piilolammilla tehtiin vuonna 2019 käyttäjäturvallisuuden parantamiseen tähtääviä toimia tekemällä tarkistussukellus ja vedenalainen siivous uimalaiturin edustalla. Alueelle on suunnitteilla opasteiden uusiminen sekä

esteetön kuivakäymälä.

Piilolammin virkistysalueen luonnonhoidossa toteutetaan ensisijaisesti virkistyskäyttöä ja luonnon elinvoimaisuutta palvelevia toimenpiteitä. Alueelle suunnitelluista luonnonhoitotoimenpiteistä lahopuun lisääminen käsittelemättömillä metsikkökuvioilla palvelee luonnon monimuotoisuuden lisäämistä, sekä nuoren metsän hoito ja vanhan pihapiirin ylläpito puolestaan virkistyskäyttöä.

Piilolammin käyttö- ja hoitosuunnitelma on liitteenä 7/§7.

Ehdotus: Hallitus päättää hyväksyä Piilolammin käyttö- ja hoitosuunnitelman.

Päätös: Ehdotuksen mukaan.

Valmistelija: erikoissuunnittelija Silva Sallamaa / erikoissuunnittelija Juuso Hämäläinen

8 § KERAVANJÄRVEN KÄYTTÖ- JA HOITOSUUNNITELMA

Yhdistys laatii kaikille virkistysalueilleen käyttö- ja hoitosuunnitelman, joka ohjaa alueen käyttöä, hoitoa ja kehittämistä. Sen periaatteellinen aikajänne on noin kymmenen vuotta, mutta tarvittaessa sitä voidaan päivittää jo aiemminkin.

Käyttö- ja hoitosuunnittelussa alueen käyttöä, hoitoa ja kehittämistä lähestytään erilaisten näkökulmien kautta. Näiden avulla hahmotetaan ja saadaan näkyväksi erilaisille käyttäjäryhmille ja alueelle oleellisia teemoja sekä kehittämistarpeita. Käyttö- ja hoitosuunnitelmaan kuuluu myös alueen luonnonhoidon suunnittelu, joka pohjautuu alueen luonnon ominaispiirteisiin ja luontoarvoihin.

Keravanjärvi on helppo koko perheen retkikohde ja sen etelään suuntautuva matala hiekkaranta on suosittu uimapaikka, joka sopii hyvin myös lapsille. Rannan lisäksi Keravanjärvellä pääsee tutustumaan vanhaan metsään, jolla on merkittäviä luontoarvoja. Keravanjärvellä tehtiin vuonna 2019 käyttäjäturvallisuuden parantamiseen tähtääviä toimia tekemällä tarkistussukellus ja vedenalainen siivous hiekkarannan edustalla. Alueelle on suunnitteilla opasteiden uusiminen, esteettömien virkistyskäytön peruspalveluiden rakentaminen sekä noin puolen kilometrin pituinen esteetön reitti.

Suurin osan Keravanjärven virkistysalueesta on perustettu luonnonsuojelualueeksi vuonna 2019. Luonnonsuojelun ominaispiirteiden säilymisen kannalta suojellulle alueelle voidaan laatia erillinen suunnitelma luonnonympäristön hoitamiseksi, ennallistamiseksi ja alueen luontaisen kehityksen palauttamiseksi. Hoitosuunnitelman tarpeellisuudesta ja toteutuksesta vastaa luonnonsuojeluviranomainen.

Keravanjärven käyttö- ja hoitosuunnitelma on liitteenä 8/§8.

Ehdotus: Hallitus päättää hyväksyä Keravanjärven käyttö- ja hoitosuunnitelman.

Päätös: Ehdotuksen mukaan.

Valmistelija: erikoissuunnittelija Silva Sallamaa / erikoissuunnittelija Juuso Hämäläinen

9 §

SANDFJÄRDEN KAIKILLE -HANKKEEN HANKESUUNNITELMA JA HANKEHAKEMUS

Hallitus on kokouksessaan 17.12.2019 § 37 hyväksynyt Kopparnäs-Störsvik -alueen kehittämissuunnitelman. Kehittämissuunnitelman mukaisesti toimisto on aloittanut alueen osien tarkemman suunnittelun. Ensimmäiseksi suunnittelukohteeksi on valikoitunut Sandfjärdenin alue.

Sandfjärden sijaitsee Kopparnäs-Störsvikin keskiosassa, ja sen merkitys yhtenä suunnitellun reittiverkoston lähtöpisteistä ja solmukohtista on keskeinen. Sandfjärden koetaan myös erityisen merkittävänä lähiseudun asukkaiden virkistyskohteena ja uimapaikkana. Kehittämissuunnittelu-prosessissa monet paikalliset tahot nostivat nimenomaan Sandfjärdenin ranta-alueen keskiöön, ja toivat esiin tarpeita ja toiveita sen kehittämiseksi. Sandfjärdenin alueella harjoitetaan pienimuotoista luontomatkailutoimintaa, ja ranta-alue on myös toiminut erilaisten tapahtumien keskuksena.

Sandfjärdenin palveluvarustus on puutteellista ja heikkokuntoista, eikä alueen ympäristö ole viihtyisä virkistyskäytön näkökulmasta. Lisäksi alueella on haasteita leiriytymisen sekä maastoliikenteen ja -pysäköinnin kanssa. Edellä mainitut asiat ovat rajanneet alueen käyttäjäkuntaa ja heikentäneet alueen kävijäkokemusta, viihtyisyyttä ja turvallisuuden kokemista. Näihin vastataan Sandfjärden kaikille -hankkeessa tehtävillä kehittämistoimenpiteillä.

Hankkeessa Sandfjärdenin ranta-alueelle rakennetaan uudet virkistyskäytön rakenteet, opasteet sekä pysäköintipaikka. Lisäksi aluetta maisemoidaan ja siellä tehdään luonnonhoitotoimia. Hankkeen tuloksena Sandfjärdenin ranta-alueesta muodostuu houkutteleva ja korkeatasoinen kohde, joka tarjoaa monipuolisia virkistyskäytön palveluita monenlaisille kävijöille. Alue palvelee myös niitä, jotka tarvitsevat luonnossa liikkumiseen esteettömiä ja helppoja palveluita. Kehittämisellä varmistetaan korkea kävijätyytyväisyys ja lisätään alueen vetovoimaisuutta. Alueen kehittämisessä huomioidaan myös sen toimivuus ulkoilualueelle soveltuvien tapahtumien tukikohtana sekä pienimuotoisen luontomatkailun toimintaympäristönä.

Sandfjärden kaikille -hankkeelle on laadittu hankesuunnitelma. Hanke on luonteeltaan investointihanke, ja sille haetaan rahoitusta Leader-toimintaryhmä Pomovästiltä. Hankkeen suunniteltu toteutusaika on 15.4.2020–31.12.2021.

Hankesuunnitelma on liitteenä 9/§9.

Ehdotus: Hallitus hyväksyy Sandfjärden kaikille -hankkeen hankesuunnitelman, päättää käynnistää hankkeen ja päättää hakea sille rahoitusta Leader-toimintaryhmä Pomovästiltä.

Päätös: Ehdotuksen mukaan.

Valmistelija: erikoissuunnittelija Silva Sallamaa

10 § ILMOITUSASIAT

Yhdistyksen lausunto Porvoo-Sipoo yhteysalusliikenteen palvelutasoluonnoksesta

Toiminnanjohtaja esitteli yhdistyksen lausunnon asiaan. Lausunnossa kiiteltiin Varsinais-Suomen ELY-keskusta Pirttisaaren virkistysalueen huomioonottamisesta palvelutasoluonnoksessa. Yhdistys esitti lausunnossaan yhtä lisävuoroparia liikenteeseen virkistysalueen kävijäliikenteen jakaantumiseksi useammalle yhteysalusvuorolle.

Seudullisen yhteistyön (Urban Outdoors/Viherkehä) tilannekatsaus

Erikoissuunnittelija Silva Sallamaa esitteli seudullisen yhteistyön tilanteen sekä siinä meneillään olevia ajankohtaisia asioita. Uuvilla on toimijoiden vahva mandaatti koordinoida yhteistyötä ja viedä sen kehittämistä eteenpäin. Seudullisen yhteistyön kehittäminen esimerkiksi viestinnän osalta on osoittautunut erittäin tärkeäksi ja tarpeelliseksi erityisesti tällä hetkellä.

Viestinnän tilannekatsaus


Suunnittelija Sini Veuro esitteli yhdistyksen viestinnän tilannetta ja viestinnän ajankohtaisia asioita. Viestinnässä näkyy vahvasti tunnettuuden lisääntyminen sekä kehitettyjen kohteiden suosion voimakas nousu. Myös käsillä olevat poikkeusajat ovat lisänneet todella paljon viestintäkanavien käyttäjämääriä, ja esiin on noussut selkeästi myös yhteisviestinnän tarve.


11 § MUUT ASIAT

Ei ollut.

12 § KOKOUKSEN PÄÄTTÄMINEN

Puheenjohtaja päätti kokouksen klo 19.16.


 Jari Ahokas
 Hallituksen puheenjohtaja


 Tapio Lepikkö
 Toiminnanjohtaja, kokouksen sihteeri


Pöytäkirjan tarkastus:

27.3. 2020



Hilikka Toivonen

27.3. 2020



Kari Vierinen